




E-GHID TURISTIC KLAĐOVO

Acolo unde Dunărea este cea mai frumoasă



Conținut

- **INTRODUCERE:** Cunoașteți Kladovo
- **INTRODUCERE:** Kladovo - turismul în cifre
- **CULTURĂ ȘI ISTORIE:** Cetatea Fetislam
- **CULTURĂ ȘI ISTORIE:** Cetatea Diana
- **CULTURĂ ȘI ISTORIE:** Tabula Traiana
- **CULTURĂ ȘI ISTORIE:** Podul lui Traian
- **CULTURĂ ȘI ISTORIE:** Muzeul Arheologic Djerdap
- **NATURĂ:** Dunărea
- **NATURĂ:** Cascada Blederija
- **NATURĂ:** Parcul Național Defileul Dunării
- **NATURĂ:** Miroč
- **MANIFESTĂRI:** Etno Fest
- **MANIFESTĂRI:** Zlatna bučka Djerdapa
- **NU RATAȚI:** Centrala Hidroelectrică Djerdap
- **NU RATAȚI:** Tekija
- **NU RATAȚI:** Brza Palanka
- **BALCANICA SUPERIOR**
- **VISIT EAST SERBIA**

2
3
5
6
7
8
9
10
11
12
13
14
15
16
17
18
19
20



Cunoașteți Kladovo

Cu o istorie remarcabilă și o natură nealterată, Kladovo este o destinație care va satisface toți iubitorii de călătorii și aventuri. Trăiește o experiență vinicolă autentică în timp ce navighezi de-a lungul malurilor Dunării, explorând peisaje spectaculoase.

Lasă-te purtat de farmecul acestei combinații unice de natură și bogat patrimoniu cultural.

- [Cetatea Fetislam](#) - Construită în secolul XVI - XVII
 - [Fortificația Diana](#) - Construită în secolul I
 - [Tabula Traiana](#) - Ridicată în timpul împăratului roman Traian
 - [Podul lui Traian](#) - Timp de 1.000 de ani, am avut cel mai lung pod construit vreodată în lume
 - [Muzeul Arheologic Djerdap din Kladovo](#) - Călătorie prin istoria Dunării și Djerdap

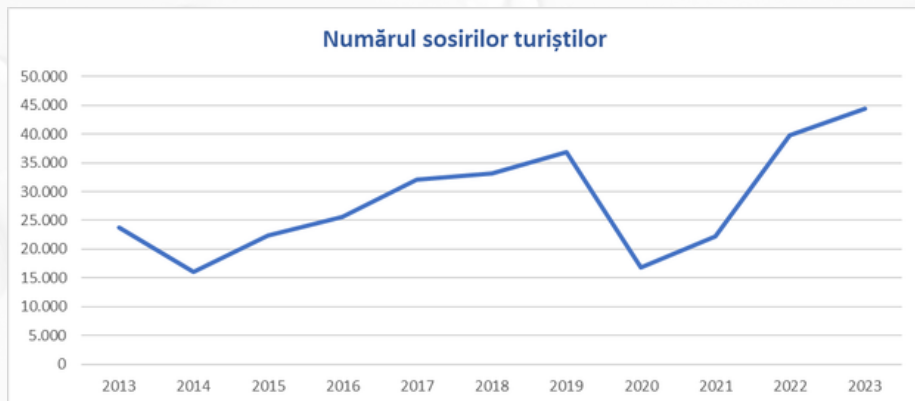
 - [Dunărea](#) - Navighează prin Serbia de Est
 - [Cascada Blederjje](#) - Smarald al Serbiei de Est
 - [Parcul Național Defileul Dunării](#) - Cel mai mare parc național din Serbia
 - [Miroc](#) - Muntele care îmbrățișează Dunărea

 - [Etno Fest](#) - Celebrarea Tradiției și a Patrimoniului Cultural
 - [„Zlatna bučka Djerdapa”](#) - Festivalul de pescuit superior, sport și mâncare bună

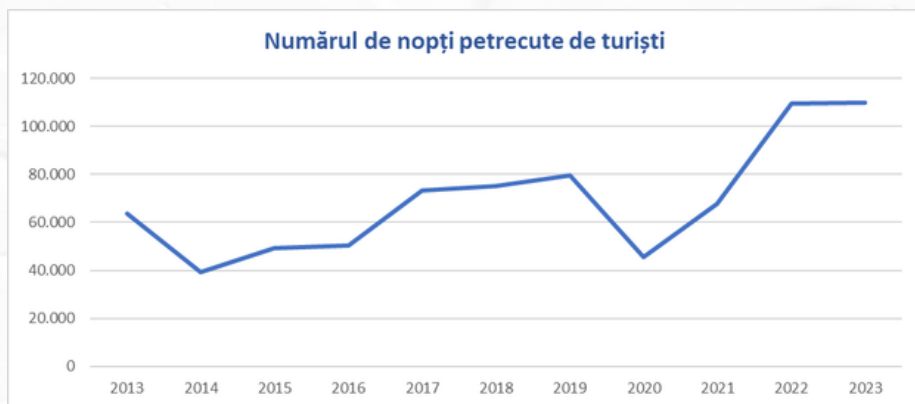
 - [Hidrocentrala Djerdap](#) - Rezervă-ți acum aventura
 - [Tekija](#) - Cele mai frumoase apusuri de soare de pe Dunarii
 - [Brza Palanka](#) - Odihnă pe Dunăre
-

Kladovo – Turismul în cifre

Sosiri de turiști



Înoptări ale turiștilor



Cazare

	2023
Numărul de unități de cazare	120
Numărul total de camere	515
Numărul total de locuri de cazare	1.115

Cetatea Fetislam



Construită în secolul XVI - XVII

Lângă Kladovo, pe malul Dunării, se află Cetatea medievală Fetislam, martor al istoriei tulburi de-a lungul veacurilor.

Din ordinul lui Suleiman Magnificul, cetatea a fost construită în 1524 cu două fortificații numite Cetatea Mică și Cetatea Mare sau Kastel. În secolul al XIX-lea, pe fondul conflictelor sârbo-turce, acest complex a alternat între stăpânirea sârbă și cea turcă.

Astăzi, întregul complex se întinde pe 16 hectare - Cetatea Mare este formată din șase bastioane conectate prin metereze, pasaje și poduri mobile care traversează șanțul din jur. Cetatea Mică este situată mai aproape de malul râului și păstrează rămășițe de metereze, trei porți, străzi, case și armuri.

Astăzi, Cetatea Fetislam a fost renovată și frumos amenajată pentru turiști.



**Unde este
localizată?**

Este situată la 500 de metri de centrul orașului Kladovo, pe malul Dunării. Promenadă Dunării duce direct la cetate.

Cetatea Diana



Construită în secolul I

Nu departe de centrul orașului Kladovo, Cetatea Diana este un gardian durabil al timpului și un martor al epocilor tulburi ale acestei zone. Cu rădăcini care datează din secolul I d.Hr., în timpul domniei împăratului roman Traian, acest sit arheologic emană o importanță istorică semnificativă, frumusețe naturală și un trecut puternic defensiv.

Castrul roman Diana a fost construit pe o stâncă înaltă deasupra Dunării, în locul Karataș lângă satul Sip, lângă Kladovo. Ridicat inițial pentru a apăra teritoriul de pe malul râului, de-a lungul graniței naturale cu România, poartă urmele timpului și mărturisește lupta de lungă durată pentru păstrarea acestei poziții importante din punct de vedere strategic.

Cu toate acestea, în anul 530 d.Hr., împăratul Justinian a restaurat Cetatea Diana, dându-i o nouă viață și oportunitatea de a-și continua călătoria istorică.


Cetatea Diana este un sit arheologic de mare însemnătate, al cărui bogat patrimoniu arheologic a fost protejat de Republica Serbia ca monument de importanță excepțională.



**Unde este
localizată?**

Cetatea Diana este situată la 8 km de Kladovo.

Tabula Traiana



Ridicată în timpul împăratului roman Traian

În inima Cheilor Djerdap, unde Dunărea curge puternic prin canioane stâncoase, se află unul dintre monumentele impresionante ale lumii antice.

Drumul prin Djerdap a fost finalizat în anul 103 d.Hr., iar acest mare efort a fost immortalizat printr-o inscripție pe o placă cunoscută sub numele de Tabula Traiana.

„Tabula Traiana” este o inscripție săpată în stâncă de lângă Dunăre, în Defileul Djerdap, la 2,5 km în amonte de Tekija. Este dedicată împăratului roman Traian și reprezintă o parte din monumentele antice de pe drumul roman, inclusiv rămășițele podului pe care Traian l-a construit peste Dunăre.

În 1891, pe placa a fost adăugată inscripția „TABULA TRAIANA”. Rozete decorative, un vultur cu aripi desfăcute în mijloc și doi delfini pe laterale sunt păstrate pe placă până în ziua de azi.



**Unde este
localizată?**

Este situată în Parcul Național Djerdap, pe o stâncă de pe malul Dunării în Cheile Djerdap, la 2,5 km în amonte de Tekija.

Podul lui Traian



Timp de 1.000 de ani, am avut cel mai lung pod construit vreodată în lume!

La cinci kilometri în aval de Kladovo, pe malul drept al Dunării, se află rămășițele digurilor vechi de 1.900 de ani ale Podului lui Traian.

Podul lui Traian a fost o structură monumentală peste fluviul Dunărea în partea în care curge prin Defileul Đerdap. A făcut legătura între Moesia Superioară și Dacia (actuala Serbia și România) în timpul Imperiului Roman. Podul a fost construit din ordinul împăratului roman Marcus Ulpius Nerva Traian. A fost inaugurat ceremonial în anul 105 d.Hr. pe Dunăre, în timpul celei de-a doua campanii dacice a împăratului roman Traian.

Lungimea podului a fost de 1.097,5 metri, iar timp de aproximativ 1.000 de ani, a fost considerat cel mai lung pod construit vreodată în lume.

Podul se numără printre cele mai semnificative lucrări ale ingineriei romane, iar rămășițele digurilor mărturisesc secolele care au modelat Balcanii.



Este situat în apropiere de satul Kostol, la 5 km de Kladovo.

Muzeul Arheologic Djerdap din Kladovo



Călătorie prin istoria Dunării și Djerdap

Situat în inima orașului Kladovo, cuibarit pe malul Dunării, este un loc care dezvăluie tainele trecutului vizitatorilor curioși - Muzeul de Arheologie din Djerdap.

. Și-a deschis porțile vizitatorilor în 1996, ca parte a Muzeului Național din Belgrad.

Sala mai mică introduce vizitatorii în povestea săpăturilor arheologice din Đerdap, efectuate între 1960 și 1980. Printr-o serie de fotografii, puteți experimenta atmosfera săpăturilor, descoperirea secretelor străvechi ascunse sub pământ...

Sala principală de expoziție găzduiește aproximativ 2.000 de artefacte care mărturisesc viața prin diferite epoci. Acest spațiu acoperă un interval de timp din mileniul al VII-lea î.Hr. până în secolul al XVIII-lea, explorând evoluția culturilor care au locuit malurile Dunării.



**Unde este
localizată?**

Muzeul de Arheologie din Đerdap este situat în Kladovo

Dunărea



Vâsliți pe Dunărea din sud-estul Serbiei

Dunărea, regele râurilor europene, străbate sud-estul Serbiei, oferind o călătorie prin peisaje bogate în istorie, cultură și frumuseți naturale.

Numeroase așezări și orașe de-a lungul malurilor păstrează urmele civilizațiilor antice. Donji Milanovac și situl arheologic Lepenski Vir, unul dintre cele mai importante din Europa, sunt martori ai prezenței oamenilor în aceste locuri încă din perioada neolitică. Mai jos pe fluviu, Tablă lui Traian (Tekija, Kladovo) ne amintește de puterea Imperiului Roman...

Malurile Dunării oferă oportunități excelente pentru activități în aer liber. Traseele pentru biciclete duc prin peisaje pitorești, în timp ce munții din jurul râului oferă trasee provocatoare pentru iubitorii de natură, drumeție și alpinism.



O croazieră pe Dunăre prin Cheile Dunării vă va oferi o experiență unică și momente de relaxare pe valurile râului.



**Unde este
localizată?**

Vacanța în sud-estul Serbiei este cea mai frumoasă pe malul Dunării, iar turiștii aleg în cea mai mare parte Kladovo ca destinație de început.

Cascada Blederija



Smarald al Serbiei de Est

Într-o oază de natură și pace, înconjurată de verdeață și aer curat, așteaptă cascada Blederija.

Având o înălțime de aproximativ 7 metri, coboară într-o piscină de culoarea smaraldului. Apa care se scurge de la înălțime creează o simfonie naturală de culori și sunete. Apa cristalină, aerul răcoritor și parfumul naturii fac acest loc perfect pentru relaxare și reîncărcare.

În 2019, cascada Blederija a fost declarată arie protejată de categoria a II-a - ca monument al naturii. Aproximarea de cascadă duce printr-o pădure bogată în viață vegetală și animală.


În amonte de cascadă, la aproximativ 2 kilometri, se află izvoarele râului Blederija, în timp ce la aproximativ 2,5 kilometri de cascadă se află Peștera Sokolovica cu un izvor termal. Un fapt interesant despre această zonă este că a fost odată o scurtătură pe drumul roman de la Poreč, peste Miroč, către Dunăre și Ključ, până când Traian a spart Kazanul.



**Unde este
localizată?**

Este situată la 31 de kilometri de Kladovo, lângă satul Reka.

Parcul Național Djerdap



Cel mai mare parc național din Serbia

Parcul Național Djerdap este situat de-a lungul graniței dintre Serbia și România, pe o suprafață de 636 km², făcându-l cel mai mare parc național din Serbia.

Pe malul drept al Dunării, acest dar al naturii se întinde pe o lungime de 100 km, de la Cetatea Golubac până la fortificația antică Diana (Kladovo).

Parcul Național Djerdap își datorează numele celei mai frumoase și impresionante chei de pe întregul curs al Dunării. Cheile Djerdap sunt cea mai mare cheie de prăbușire din Europa. Acestea sunt formate din patru chei și trei bazine.

Cele mai spectaculoase chei sunt Micul și Marele Kazan, unde Dunărea este cea mai îngustă și mai adâncă. Aici, Dunărea se reduce la doar 140 de metri lățime și atinge o adâncime de 90 m, astfel încât fundul se află sub nivelul Mării Negre cu aproximativ 30 m.


Faceți o plimbare pe mal sau bucurați-vă de o croazieră pentru a simți puterea Cheilor Djerdap.



**Unde este
localizată?**

Parcul Național Djerdap se află pe malul drept al Dunării, de la cetatea Golubac până la fortificația Diana (Kladovo).

Muntele Miroč



Muntele care îmbrățișează Dunărea

În inima estului Serbiei, unde Dunărea șerpuiește prin chei pitorești, se înalță muntele Miroč - un loc care captivează prin frumusețea și diversitatea sa naturală.

Miroč se întinde între Donji Milanovac și Tekija în regiunea Negotin, oferind vederi panoramice ale Dunării care o înconjoară din toate părțile. Acoperind aproape 500 km² de teritoriu, acest munte oferă vizitatorilor posibilitatea de a se bucura de drumeții pe trasee marcate.

Marele Štrbac (768 m) și Micul Štrbac (626 m) formează vârfurile Miroč. Situate în rezervația naturală Parcul Național Djerdap, ele păstrează bogăția muntelui și permit explorarea naturii neatinsă.

Peșterile, dolinele și văile sunt un adevărat răsfăț pentru alpiniști și toți iubitorii de frumusețe naturală. Cele mai multe dintre aceste formațiuni așteaptă explorări, atrăgând speleologi din diverse părți ale lumii.



**Unde este
localizată?**

Miroč se întinde între Donji Milanovac și Tekija.

Etno Fest



Celebrarea Tradiției și a Patrimoniului Cultural

În inima orașului Kladovo, în timpul lunii iulie prinde viață Etno Fest - un festival de trei zile care prezintă creativitatea populară care încântă vizitatorii cu bogăția tradiției, culturii și minunilor gastronomice.

Etno Fest este mai mult decât un festival - este o întâlnire a trecutului și prezentului, unde fiecare detaliu spune o poveste a moștenirii acestei regiuni.

În cadrul festivalului, rătăcind prin standurile colorate, vizitatorii au ocazia să experimenteze spiritul valorilor și meșteșugurilor tradiționale, în timp ce ansamblurile populare se împletesc cu expozanții de artizanat. Există articole țesute, brodate și croșetate, produse din piele, precum și expoziții de lucrări de artă.



Atelierele de meșteșuguri vechi aduc atmosfera vremurilor trecute, păstrând tradiția din uitare.



**Unde este
localizată?**

Etno Fest are loc pe strada principală din Kladovo.

Evenimentul „Zlatna bučka Djerdapa“



Festivalul de pescuit superior, sport și mâncare bună

În inima orașului Tekija, pe malul Dunării, în fiecare an în prima jumătate a lunii august prinde viață unul dintre cele mai vechi festivaluri ale acestei regiuni - Zlatna Bučka Djerdapa (Cloncul de aur). Acest eveniment tradițional de turism-sport-pescuit, care durează trei zile, oferă o experiență de neuitat de pescuit, competiții, supă delicioasă de pește și diverse activități sportive.

Zlatna Bučka Đerdapa a avut loc pentru prima dată în 1984 și, de atunci, a devenit o parte integrantă a calendarului cultural al Tekija. Pe parcursul a trei zile, acest loc de pe malul Dunării devine centrul spiritului și bucuriei pescuitului.

Partea principală a evenimentului este competiția de prindere a somnului prin metoda „bučka” (prin clonc), un mod tradițional de pescuit care atrage peștii din adâncuri.



**Unde este
localizată?**

Are loc în Tekija, pe Đerdap.

Centrala Hidroelectrică Djerdap



Rezervă-ți acum aventura

Dunărea, regele râurilor europene, păzește una dintre cele mai impresionante realizări ingineresti de pe traseul său - Hidrocentrala Djerdap. Acest amestec de tehnologie modernă și bogăție naturală oferă turiștilor o nouă experiență.

Intrarea în clădirea unei facilități atât de importante necesită o procedură specială și, pe măsură ce avansați, veți deveni mai bogat nu doar în informații despre hidrocentrala, ci și despre istoria foarte interesantă a întregii regiuni. Anunțarea prealabilă a vizitei este obligatorie. În timpul turului organizat, ghizii vă vor conduce prin labirinturile hidrocentralei, împărtășind povești despre originea, funcțiile și impactul acesteia asupra mediului.


Aceste descoperiri tehnice devin și mai fascinante atunci când stai în fața barajelor impunătoare care controlează curgerea Dunării.



**Unde este
localizată?**

Pe Dunăre, lângă Kladovo.

Tekija



Cele mai frumoase apusuri de soare de pe malul Dunării

Lângă Kladovo, se află bijuteria ascunsă a Dunării - Tekija. Acest loc liniștit, farmecă prin alura și peisajele pitorești, care amintesc de un oraș de pe litoral.

În timpul lunilor de vară, Tekija prinde viață cu o carisma specială, făcându-l destinația perfectă pentru relaxare și distracție. Plaja locală nu este doar un loc de înot, ci și centrul vieții sociale.

Pentru cei care doresc activități, sunt disponibile plimbări organizate cu barca sau cu barca cu motor de-a lungul Defileului Djerdap, vizitarea Tabula Traiana, statuia lui Decebal și a naturii impresionante din Dunăre.

Tekija este un paradis pentru pasionații de pescuit. Acolo Dunărea, al doilea cel mai lung fluviu din Europa, oferă o bogăție de pește.



**Unde este
localizată?**

Pe Dunăre, lângă Kladovo.

Brza Palanka



Odihnă pe Dunăre

Amplasat pe malul Dunării, în mijlocul versanților estici ai Muntelui Miroč, se află satul pitoresc Brza Palanka. Acest loc idilic, aparținând acum municipiului Kladovo, ascunde o istorie bogată și povești intrigante care datează din epoca romană.

Brza Palanka, cunoscută anterior sub numele de Egeta în timpul romanilor, a fost o locație strategică crucială pe „limesul” roman - un lanț de fortificații militare. Poziția Egetei a fost de mare importanță pentru armata romană, iar astăzi, amintirile acelei epoci sunt păstrate prin reperi locale.

Pentru turiștii iubitori de natură care caută relaxare, campingul „Miročka voda” oferă refugiul perfect. Situat chiar pe malul Dunării, la 22 km în aval de Kladovo, această stațiune oferă 80 de unități de camping pentru corturi și rulote, precum și 20 de bungalouri duble.



**Unde este
localizată?**

Pe Dunăre, lângă Kladovo.

Brand regional al Serbiei de Est



Brandul regional al Serbiei de Est „Balcanica Superior” este un semn de garanție care asigură cumpărătorii că produsul sau serviciul branduit respectă un anumit nivel de calitate și provine din Estul Serbiei, iar pentru partenerii certificați ai brandului îmbunătățește reputația, vizibilitatea și credibilitatea pe piață.

Semnul de garanție „Balcanica Superior” a fost înregistrat în ianuarie 2018 la Oficiul de Proprietate Intelectuală sub numărul 75306, conform Clasificării Nice (Clasificarea internațională a produselor și serviciilor pentru înregistrarea mărcilor).

În acest moment, Brandul regional al Serbiei de Est „Balcanica Superior” are 20 de parteneri certificați din Estul Serbiei, dintre care cinci sunt din Kladovo.

Toate informațiile despre Brandul regional al Serbiei de Est „Balcanica Superior” pot fi găsite pe <http://balcanicasuperior.rs>



BALCANICA
SUPERIOR

Platformă turistică



Visit East Serbia este o platformă turistică regională online, al cărei scop este promovarea mai bună a potențialului turistic al Serbiei de Est. Visit East Serbia promovează tot ce este mai bun din regiune: cele mai delicioase preparate, patrimoniul natural și cultural bogat, socializarea cu muzică și vin, peisaje care taie respirația, ospitalitate...

Visit East Serbia este compusă din:

- Site-ul web: www.visiteastserbia.com/
- Pagina de Facebook în limba sârbo-croată: www.facebook.com/visiteastserbia și în limba engleză www.facebook.com/visiteastserbiaint
- Contul de Instagram: www.instagram.com/visiteastserbia
- Canalul de YouTube: <https://youtube.com/@VisitEastSerbia>



Visit East Serbia are peste 70.000 de urmăritori pe rețelele sociale, ceea ce o face cea mai urmărită platformă turistică din regiune, iar doar site-ul web a avut în 2023 mai mult de 75.000 de vizite și 1.638.289 de pagini vizualizate.

Pe platformă sunt prezentate mai mult de 90 de atracții, obiective turistice și evenimente, dintre care aproximativ zece sunt din Kladovo. Pe platformă sunt disponibile hărți turistice ale Kladovo, care au fost vizualizate până acum de peste 390.000 de persoane, iar mai mult de 6.500 de persoane le-au descărcat. De asemenea, pe platformă există materiale video bogate dedicate Kladovo și regiunii.

BINE AȚI VENIT LA KLADOVO

Acolo unde Dunărea este cea mai frumoasă



Creat de:



www.raris.org

Mai multe informații:



www.visiteastserbia.com



+381(0)19 801 690

<https://tookladovo.rs/>