




# ТУРИСТИЧЕСКИ Е-ВОДИЧ

## Кладово

"Там, където Дунав е най-красив"



---

# Съдържание

- **ВЪВЕДЕНИЕ:** Запознайте се с Кладово
- **ВЪВЕДЕНИЕ:** Кладово - туризъм в цифри
- **КУЛТУРА И ИСТОРИЯ:** Крепостта Фетислам
- **КУЛТУРА И ИСТОРИЯ:** Крепостта Диана
- **КУЛТУРА И ИСТОРИЯ:** Траяновата плоча
- **КУЛТУРА И ИСТОРИЯ:** Траяновият мост
- **КУЛТУРА И ИСТОРИЯ:** Археологически музей на Джердап
- **ПРИРОДА:** Дунав
- **ПРИРОДА:** Водопад Бледерие
- **ПРИРОДА:** Национален парк Джердап
- **ПРИРОДА:** Мирово
- **МАНИФЕСТАЦИИ:** Етно фестивал
- **МАНИФЕСТАЦИИ:** Златна бъчка Джердап
- **НЕ ПРОПУСКАЙТЕ:** ВЕЦ Джердап
- **НЕ ПРОПУСКАЙТЕ:** Текия
- **НЕ ПРОПУСКАЙТЕ:** Бърза Паланка
- **BALCANICA SUPERIOR**
- **VISIT EAST SERBIA**

2  
3  
5  
6  
7  
8  
9  
10  
11  
12  
13  
14  
15  
16  
17  
18  
19  
20



## Запознайте се с Кладово

Със своята изключителна история и девствена природа, Кладово е дестинация, която ще задоволи всички любители на пътувания и приключения. Изживейте автентично винено преживяване, плаване по бреговете на Дунав, изследвайки красивите пейзажи.

Отдайте се на магията на тази уникална комбинация от природа и богато културно наследство.

- [Крепостта Фетислам](#) - Построена през 16-17 век
  - [Крепостта Диана](#) - Построена през 1 век
  - [Табула Траяна](#) - Построена е по време на управлението на римския император Траян
  - [Мостът на Траян](#) - В продължение на 1000 години е смятан най-дългия мост, строен някога в света
  - [Археологически музей на Джердап в Кладово](#) - Пътуване през историята на Дунав и Джердап
  
  - [Дунав](#) - Плавателна по Източна Сърбия
  - [Водопад Бледерия](#) - Изумрудът на Източна Сърбия
  - [Национален парк Джердап](#) - Най-големият национален парк в Сърбия
  - [Планина Мироч](#) - Планината, прегърнала Дунава
  
  - [Етно фест](#) - Празник на традицията и културното наследство
  - [Златната бучка на Джердап](#) - Фестивал на превъзходния риболов, спорт и добра храна
  
  - [ВЕЦ Джердап](#) - Резервирайте вашето приключение сега
  - [Текия](#) - Най-красивите залежи на брега на река Дунав
  - [Бръза Паланка](#) - Почивка на река Дунав
-

# Кладово - туризъм в цифри

## Пристигания на туристи



## Нощувки на туристи



## Настаняване

	2023
Брой обекти	120
Общ брой стаи	515
Общ брой легла	1.115

## Крепостта Фетислам



### Построена през 16-17 век

Край Кладово, на брега на река Дунав, се издига средновековната крепост Фетислам, свидетел на бурна история през вековете.

По заповед на Сюлейман Великолепни крепостта е построена през 1524 г. с две укрепления, наречени Малка и Голяма крепост или Кастел. През 19 век, на фона на сръбско-турските конфликти, в комплекса многократно се редува сръбско и турско управление.

Днес целият комплекс обхваща 16 хектара - Голямата крепост се състои от шест бастиона, свързани с укрепления, проходи и подвижни мостове, пресичащи околния ров. Малката крепост е разположена по-близо до брега на реката и в нея са запазени останки от укрепления, три порти, улици, къщи и оръжейни складове.

Днес крепостта Фетислам е реновирана и красиво подредена за туристи.



**Къде се  
намира?**

Намира се на 500 метра от центъра на град Кладово, на брега на река Дунав. Крайбрежната алея на река Дунав води директно до крепостта.

## Крепостта Диана



### Построена през 1 век

Недалеч от центъра на Кладово се издига крепостта Диана като непреходен пазител на времето и свидетел на бурните епохи на този край. С корени, датиращи от 1-ви век сл. н. е., по време на управлението на римския император Траян, този археологически обект има значително историческо значение, природна красота и силно отбранително минало.

Римският каструм Диана е построен на висока скала над Дунава, в местността Караташ до село Сип, близо до Кладово. Първоначално издигнат за защита на територията на брега на реката, по протежение на естествената граница с Румъния, той носи белезите на времето и свидетелства за дългогодишната борба за запазване на тази стратегически важна позиция.


Но през 530 г. сл. н. е. император Юстиниан възстановява крепостта Диана, давайки й нов живот и възможност да продължи историческото си пътуване.

Крепостта Диана е археологически обект с голямо значение, чието богато археологическо наследство е защитено от Република Сърбия като паметник от изключително значение.



Крепостта Диана се намира на 8 км от Кладово.

## Табула Траяна



### Построена е по време на управлението на римския император Траян

В сърцето на Джердапския пролом, където Дунав тече мощно през скалисти каньони, се издига един от най-впечатляващите паметници на древния свят.

Пътят през Джердап е завършен през 103 г. сл. н. е. и това велико начинание е увековечено с надпис върху плоча, известна като плочата на Траян (Табула Траяна).

Табула Траяна е надпис, издълбан в скалата край Дунава, в Джердапския пролом, на 2,5 км нагоре от Текия. Посветен е на римския император Траян и представлява част от античните паметници по римския път, включително останките от моста, построен от Траян над река Дунав.

През 1891 г. върху плочата на Траян е добавен надписът „TABULA TRAIANA“. На плочата и до днес са запазени декоративни розети, орел с разперени крила в средата и два делфина от страни.



**Къде се  
намира?**

Намира се в рамките на Национален парк Джердап, върху скала на брега на река Дунав в Джердапския пролом, на 2,5 км нагоре по течението от Текия.

## Мостът на Траян



**В продължение на 1000 години е смятан най-дългия мост, строен някога в света**

На пет километра надолу по течението от Кладово, на десния бряг на река Дунав, лежат останките от 1900-годишните стълбове на Траяновия мост.

Мостът на Траян е монументална конструкция над река Дунав в частта, където тече през Джердапския пролом. Той свързва Горна Мизия и Дакия (днешни Сърбия и Румъния) по време на Римската империя. Мостът е построен по заповед на римския император Марк Улпий Нерва Траян. Открит е тържествено през 105 г. сл. н. е. на река Дунав, по време на Втория дакийски поход на римския император Траян.

Дължината на моста е била 1097,5 метра и в продължение на около 1000 години той е смятан за най-дългия мост, строен някога в света.

Мостът се нарежда сред най-значимите съоръжения на римското инженерство, а останките от колоните свидетелстват за вековете, оформили Балканите.



**Къде се  
намира?**

Намира се в близост до село Костол, на 5 км от Кладово.

## Археологически музей на Джердап в Кладово



### Пътуване през историята на Дунав и Джердап

В сърцето на Кладово, сгушено на брега на река Дунав, се намира място, което разкрива тайните на миналото пред любопитните посетители – Археологическият музей на Джердап.

Отвори врати за посетители през 1996 г. като част от Националния музей в Белград.

Експозицията на музея се простира в две зали, всяка от които предлага уникална гледна точка към богатството от археологически находки. По-малката зала запознава посетителите с историята на археологическите разкопки в Джердап, проведени от 1960 до 1980 г.

Основната изложбена зала е дом на около 2000 артефакта, които свидетелстват за живота през различните епохи. Това пространство обхваща времеви интервал от 7-мо хилядолетие пр. н. е. до 18-ти век, изследвайки еволюцията на културите, обитавали бреговете на Дунав.



**Къде се  
намира?**

Археологическият музей на Джердап се намира в град Кладово, на улица „Крал Александър“ 2/А.

## Дунав



### Плавате по Източна Сърбия

Дунав, крал на европейските реки, преминава през Източна Сърбия, предлагаща пътуване през пейзажи, богати на история, култура и природни красоти.

Многобройни населени места и градове по брега съхраняват следи от стари цивилизации. Донъи Милановац и археологическото находище Лепенски Вир – едно от най-важните в Европа – са свидетели на присъствието на хора в тези земи още от неолита. Малко по-надолу по течението, Траяновата плоча (Текия, Кладово) ни напомня за мощта на Римската империя...

Дунавският бряг предлага отлични възможности за активен отдих на открито. Велосипедните пътеки водят през живописни местности, докато планините около реката предлагат предизвикателни маршрути за любителите на природата, разходки и планинарство.


Круиз с кораб през Джердапската клисура ви предлага уникално изживяване и отдих на вълните на реката.



**Къде се  
намира?**

Отдихът в Източна Сърбия е най-красив на Дунав, а туристите най-често избират Кладово като начална дестинация.

## Водопад Бледерия



### Изумрудът на Източна Сърбия

В оазис на природа и спокойствие, заобиколен от зеленина и чист въздух, ви очаква водопадът Бледерия.

Висок приблизително 7 метра, той се спуска в басейн с изумруден цвят. Спускащата се от височината вода създава естествена симфония от цветове и звуци. Кристално чистата вода, освежаващият въздух и ароматът на природата правят това място идеално за почивка и презареждане.

През 2019 г. водопадът Бледерия е обявен за защитена зона от II-ракатегория - като природен паметник. Подходът към водопада минава през гора, богата на растителен и животински свят.


Нагоре по течението от водопада, на около 2 километра, са изворите на река Бледерия, а на около 2,5 километра от водопада е пещерата Соколовица с горещ минерален извор.



**Къде се  
намира?**

Намира се на 31 километра от Кладово, близо до село Река.

## Национален парк Джердап



### Най-големият национален парк в Сърбия

Национален парк „Джердап“ се намира по протежение на границата между Сърбия и Румъния, на площ от 636 км<sup>2</sup>, което го прави най-големият национален парк в Сърбия.

По десния бряг на Дунав, този дар на природата се простира на 100 км, от Голубачката крепост до античното укрепление Диана (Кладово).

Национален парк „Джердап“ е наречен на най-красивото и впечатляващо дефиле по целия ход на Дунав. Джердапската клисура е най-голямата преходна клисура в Европа. Тя се състои от четири клисури и три котловини.

Най-красивите клисури са Малки и Големи Казан, където Дунав е най-тесен и най-дълбок. Тук Дунав се стеснява до едва 140 метра и достига дълбочина от 90 м, като дъното е под нивото на Черно море с около 30 м.


Разходете се по брега или се насладете на пътуване с кораб, за да усетите мощта на Джердап.



**Къде се  
намира?**

Национален парк „Джердап“ се намира по десния бряг на Дунав, от Голубачката крепост до укреплението Диана (Кладово).

## Планина Мироч



### Планината, прегърнала Дунава

В сърцето на източна Сърбия, там, където река Дунав криволичи през живописни проломи, се издига планината Мироч – място, което пленява със своята красота и природно разнообразие.

Мироч се простира между Долни Милановац и Текия в района на Неготин и предлага панорамна гледка към река Дунав, която го заобикаля от всички страни. Покривайки почти 500 км<sup>2</sup> територия, тази планина предлага на посетителите възможността да се насладят на пешеходен туризъм по маркирани пътеки.

Големият Щрбац (768 м) и Малкият Щрбац (626 м) образуват върховете на Мироч. Разположени в природния резерват Национален парк Джердап, те съхраняват богатството на планината и позволяват изследване на непокътнатата природа.

Пещери, понори и долини са истинско удоволствие за катерачи и всички любители на природните красоти. Повечето от тези образувания очакват да бъдат проучени, привличайки спелеозии от различни части на света.



**Къде се  
намира?**

Мироч се простира между Дони Милановац и Текия.

## Етно фест



### Празник на традицията и културното наследство

В сърцето на Кладово, на ул. „22-ри септември“, през месец юли оживява Етно фест - тридневен фестивал, показващ народното творчество, което радва посетителите с богатството на традиции, култура и гастрономически чудеса.

Етно фест е нещо повече от фестивал - това е среща на миналото и настоящето, където всеки детайл разказва история за наследството на този край.

В рамките на фестивала, разхождайки се из пъстрите щандове, посетителите имат възможност да се докоснат до духа на традиционните ценности и занаяти, а фолклорните ансамбли се преплитат с изложителите и занаятчиите. Има тъкани, бродирани и плетени изделия, кожени изделия, както и изложби на произведения на изкуството.



Работилниците за стари занаяти носят атмосферата на отминали времена, съхранявайки традициите от забрава.



**Къде се  
намира?**

Етно фест се провежда на главната улица в Кладово.

## Фестивал Златната бучка на Джердап



### Фестивал на превъзходния риболов, спорт и добра храна

В сърцето на Текия, на брега на Дунав, всяка година през първата половина на август оживява един от най-старите фестивали в този регион - Златната бучка на Джердап. Тази традиционна туристическо-спортно-риболовна проява, която продължава три дни, предоставя незабравимо изживяване от риболов, състезания, вкусна рибена чорба и различни спортни занимания.

Златната бучка на Джердап се проведе за първи път през 1984 г. и оттогава се е превърнала в неразделна част от културния календар на Текия. В продължение на три дни това място на брега на река Дунав се превръща в център на риболовен дух и радост.

Основната част от събитието е състезанието по улов на сом по метода "на бучка", традиционен начин за риболов, който примамва риба от дълбините.



**Къде се  
намира?**

Провежда се в Текия, на Джердап.

## ВЕЦ Джердап



### Резервирайте вашето приключение сега

Дунав, царят на европейските реки, пази едно от най-впечатляващите инженерни постижения по маршрута си - водноелектрическата централа Джердап. Тази комбинация от модерна технология и природно богатство предлага на туристите ново изживяване.

Влизането в сградата на толкова важно съоръжение изисква специална процедура но с неговото осъществяване ще станете по-богати не само с информация за водноелектрическата централа, но и с много интересната история на целия регион. Задължителна е предварителната заявка за посещение. По време на организираната обиколка, водачи ще ви преведат през лабиринтите на водноелектрическата централа, споделяйки истории за нейния произход, функции и въздействие върху околната среда.


Тези технически открития стават още по-очарователни, когато застанете пред внушителните язовири, които контролират течението на река Дунав.



**Къде се  
намира?**

На Дунава, близо до Кладово.

## Текия



### Най-красивите залежи на брега на река Дунав

Край Кладово се намира скритото дунавско бижу - Текия. Това спокойно място очарова със своята привлекателност и живописни пейзажи, напомнящи за морски град.

През летните месеци Текия оживява с особена харизма, което го прави перфектната дестинация за почивка и наслада. Местният плаж е не само място за плуване, но и център на социалния живот.

За тези, които жадуват за активност, се предлагат организирани разходки с лодка или моторница по Джердапското дефиле, разглеждане на Табула Траяна, статуята на Дечебал и впечатляващата природа от Дунава.

Текия е рай за любителите на риболова. Това е мястото, където Дунав, втората по дължина река в Европа, предлага изобилие от риба.



**Къде се  
намира?**

На Дунава, близо до Кладово.

## Бърза Паланка



### Почивка на река Дунав

Сгушено на брега на река Дунав, сред източните склонове на планината Мироч, се намира живописното село Бърза Паланка. Това идилично място, сега към община Кладово, крие богата история и интригуващи истории, датиращи от римската епоха.

Бърза Паланка, известна преди като Егета по време на римската епоха, е била ключово стратегическо място на римския "лимес" - верига от военни укрепления. Позицията на Егета е била от голямо значение за римската армия и днес спомените за тази епоха са запазени чрез местни забележителности.

За любителите на природата туристи, търсеци почивка, къмпинг "Мирочка вода" осигурява перфектното убежище. Разположен на самия бряг на река Дунав, на 22 км надолу от Кладово, този курорт предлага 80 места за къмпингуване за палатки и каравани, както и 20 двойни бунгала.



**Къде се  
намира?**

На Дунава, близо до Кладово.

## Националният бранд на Източна Сърбия



Националният бранд на Източна Сърбия „Balcanica Superior“ е гаранционен знак, който удостоверява за потребителите, че става въпрос за продукт или услуга с определено качество и произход от Източна Сърбия, като същевременно партньорите на бранда подобряват своята репутация, видимост и кредитабилност на пазара.

Гаранционният знак „Balcanica Superior“ е регистриран през януари 2018 г. в Патентното ведомство с номер 75306, съгласно Ницската класификация (Международна класификация на стоките и услугите за регистрация на търговски марки).

В момента, регионалният бранд на Източна Сърбия „Balcanica Superior“ има 20 сертифицирани партньори от Източна Сърбия, пет от които са от Кладово.

Всички информация относно регионалния бранд на Източна Сърбия „Balcanica Superior“ може да бъде намерена на <http://balcanicasuperior.rs>



BALCANICA  
SUPERIOR

## Туристическа платформа



**Visit East Serbia** е регионална туристическа онлайн платформа с цел по-добро популяризиране на туристическите възможности на Източна Сърбия. Visit East Serbia представя всичко най-добро от региона: най-вкусната храна, богато природно и културно наследство, социализация с песни и вино, гледки, които спират дъха, гостоприемство...

Visit East Serbia се състои от:

- Уебсайт: [www.visiteastserbia.com/](http://www.visiteastserbia.com/)
- Facebook страница на сръбски: [www.facebook.com/visiteastserbia](http://www.facebook.com/visiteastserbia) и на английски [www.facebook.com/visiteastserbiaint](http://www.facebook.com/visiteastserbiaint)
- Instagram акаунт: [www.instagram.com/visiteastserbia](http://www.instagram.com/visiteastserbia)
- YouTube канал: <https://youtube.com/@VisitEastSerbia>



Visit East Serbia има над 70 000 последователи в социалните мрежи и е най-посещаваната туристическа платформа в региона, а самият уебсайт през 2023 г. е имал над 75 000 посещения и повече от 1 638 289 прегледа на страници.

На платформата са представени над 90 атракции, забележителности и събития, като десетина от тях са от Кладово. На платформата са налични туристически карти на Кладово, които са били разгледани от повече от 390 000 души, а над 6 500 души са ги изтеглили. Платформата съдържа и богат видео материал, посветен на Кладово и региона.

# ДОБРЕ ДОШЛИ В КЛАДОВО

Там, където Дунав е най-красив.



Създадено от:



[www.raris.org](http://www.raris.org)

Повече информация:



[www.visiteastserbia.com](http://www.visiteastserbia.com)



+381(0)19 801 690

<https://tookladovo.rs/>